










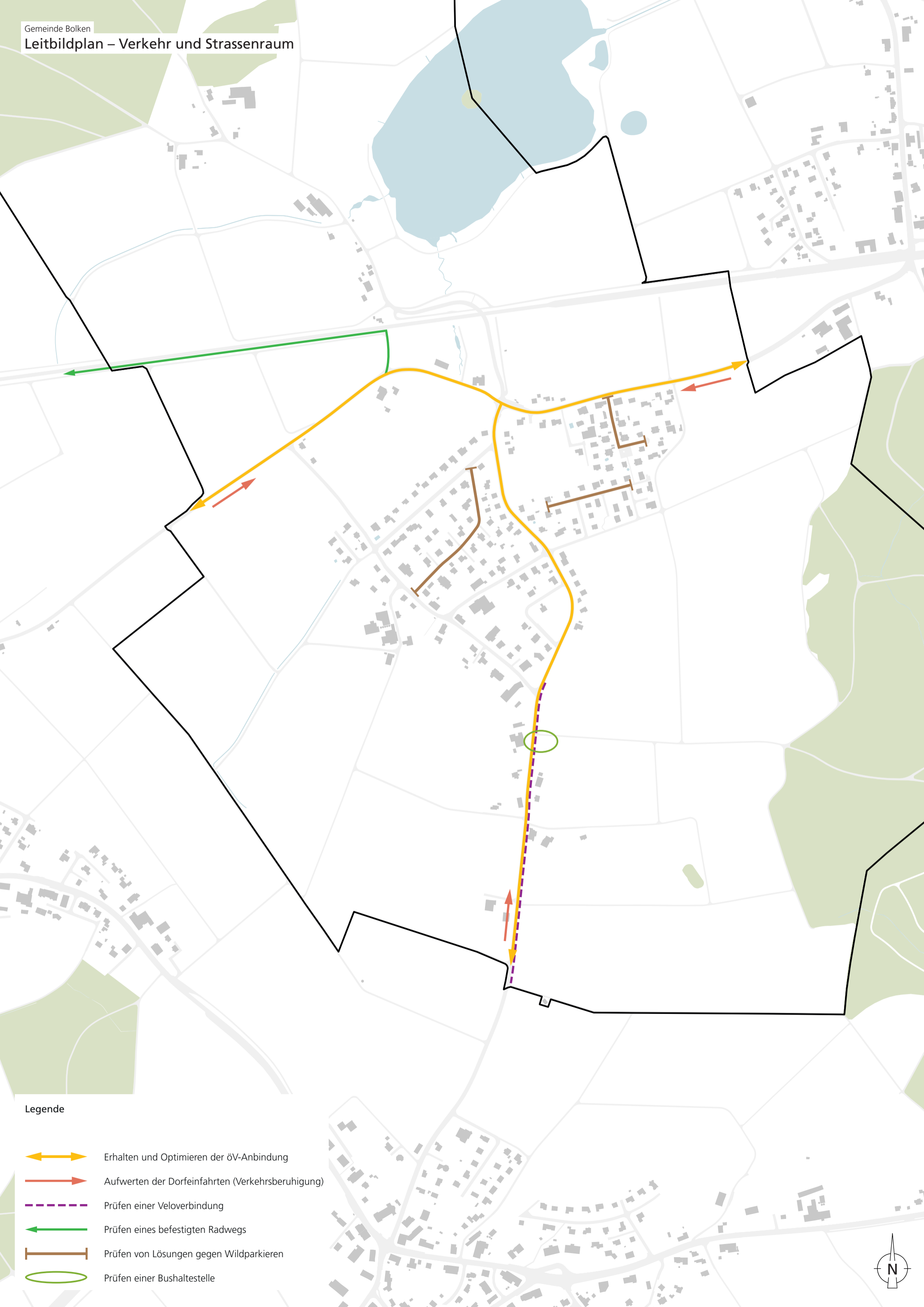








Legende:

-  Sicherstellen der langfristigen Siedlungsgrenzen
-  Aufwerten des Dorfzentrums und Inwertsetzen der Strassenräume
-  Erhalten und sanftes Verdichten der bestehenden Typologie und Struktur
-  Erhalten und Erneuern im Bestand der Bauten ausserhalb Bauzone
-  Erhalten und Erneuern im Bestand
-  Erhalten der Kernzone
-  Erhalten als Zone für öffentliche Bauten und Anlagen
-  Mobilisieren von unbebauten Bauzonen
-  Umzonen in W2, Weiterentwickeln
-  Weiterentwickeln des Siedlungsgebiets
-  Langfristiges Entwicklungsgebiet
-  Abklären von Bedürfnis zur Einzonung
-  Prüfen als Standort für Wohnen im Alter

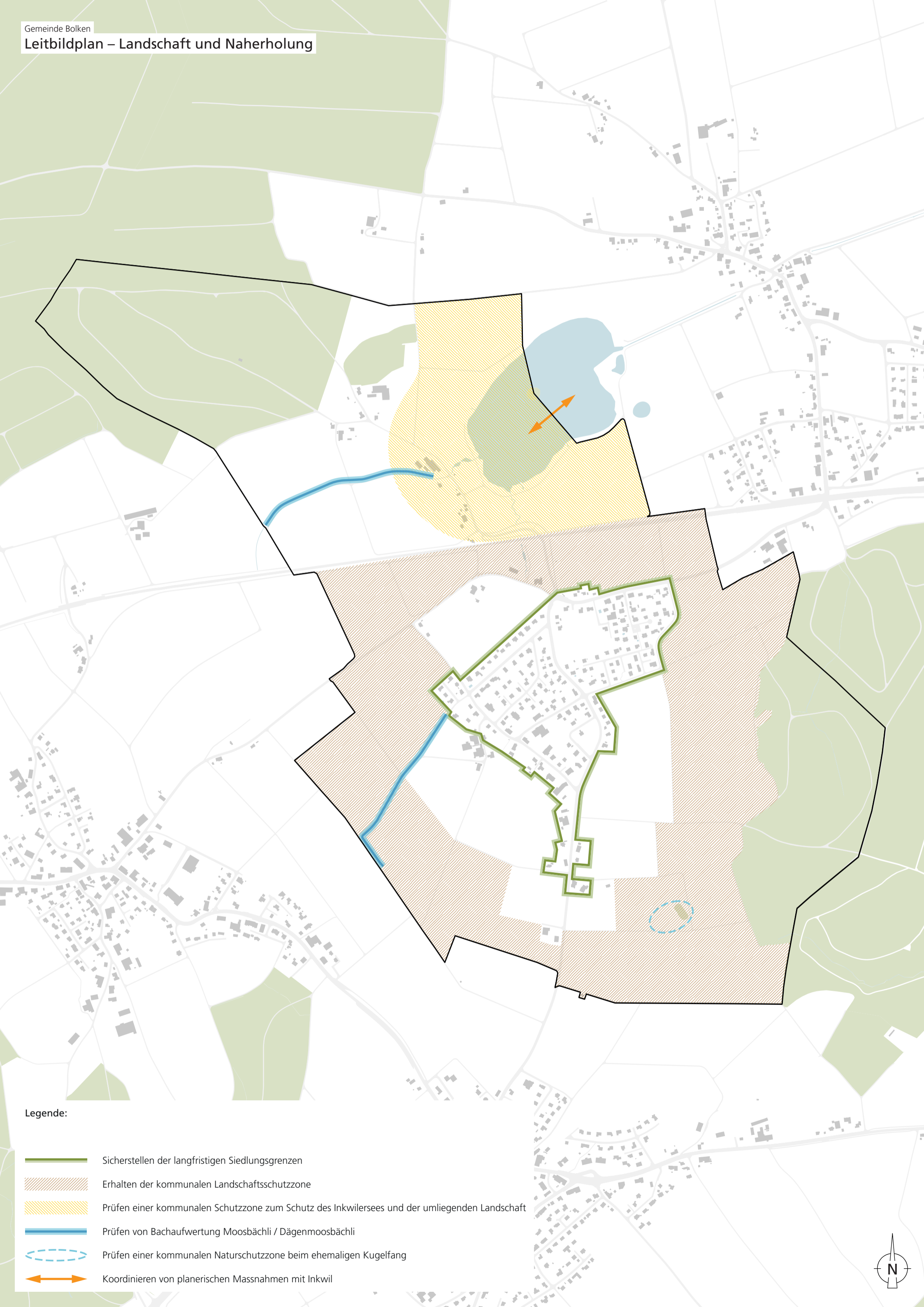










Legende

-  Erhalten und Optimieren der öV-Anbindung
-  Aufwerten der Dorfeinfahrten (Verkehrsberuhigung)
-  Prüfen einer Veloverbindung
-  Prüfen eines befestigten Radwegs
-  Prüfen von Lösungen gegen Wildparkieren
-  Prüfen einer Bushaltestelle





Legende:

-  Sicherstellen der langfristigen Siedlungsgrenzen
-  Erhalten der kommunalen Landschaftsschutzzone
-  Prüfen einer kommunalen Schutzzone zum Schutz des Inkwilersees und der umliegenden Landschaft
-  Prüfen von Bachaufwertung Moosbächli / Dägenmoosbächli
-  Prüfen einer kommunalen Naturschutzzone beim ehemaligen Kugelfang
-  Koordinieren von planerischen Massnahmen mit Inkwil

